

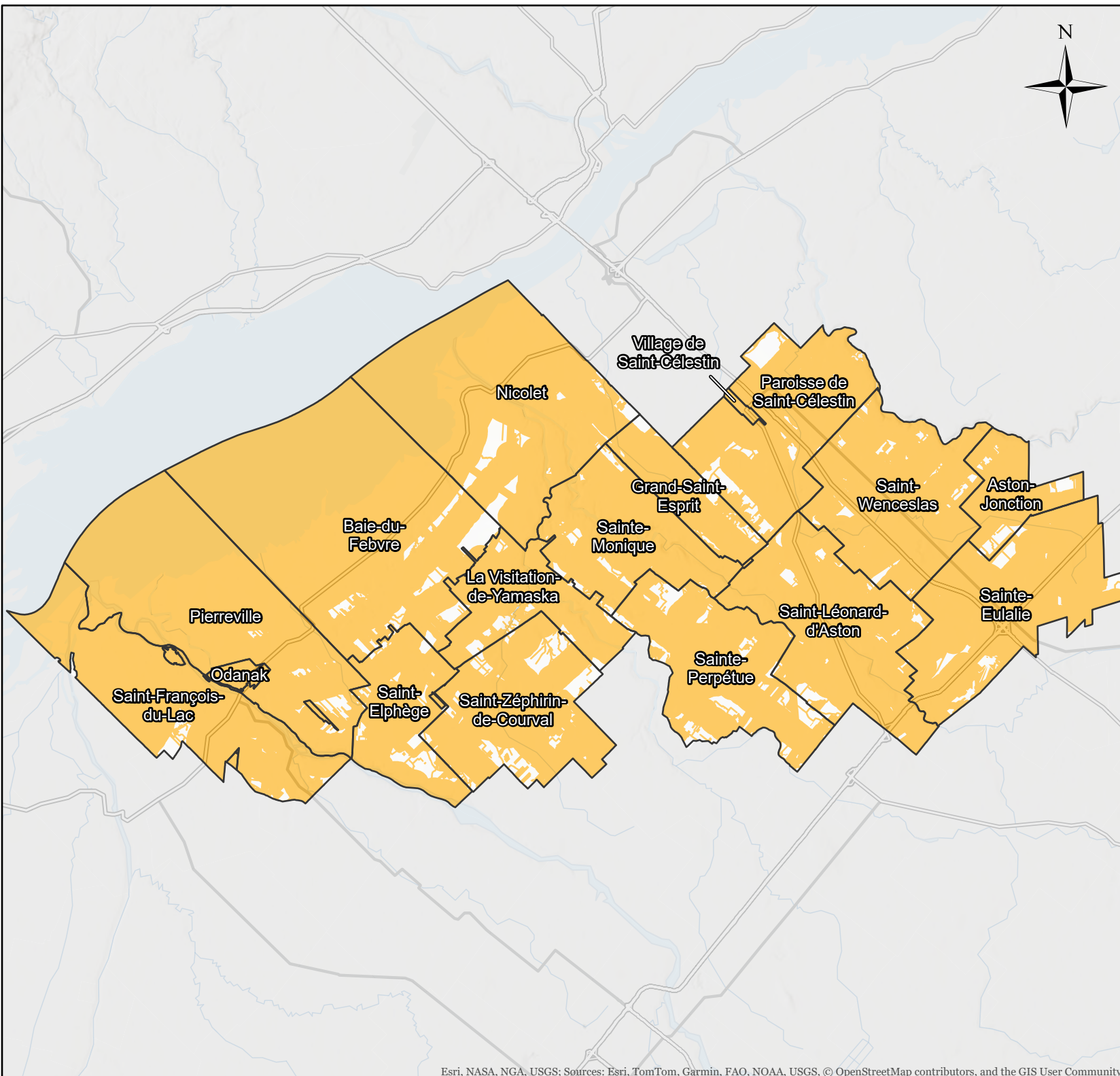




### Espaces non compatibles à la production éolienne relativement au RCI de la MRC de Nicolet-Yamaska

 Limites municipales

 Espaces non compatibles à la production éolienne



Note : Cette carte est à titre indicatif. L'information qui s'y trouve a été réalisée avec les données disponibles à la MRC en date du 13 mai 2026. Il s'agit d'un document évolutif, notamment selon les demandes de permis. Les zones non couvertes ne représentent pas nécessairement les lieux d'implantation d'éoliennes, car cela dépend de multiples paramètres, dont les réglementations des divers ministères et organismes publics impliqués de tous les paliers de gouvernement.

**Auteur :** Kevin Beaulieu,  
MRC de Nicolet-Yamaska,  
13 mai 2026  
**Projection :** NAD 1983 MTM 8

1:300 000

